



**ÉGLISE CATHOLIQUE
EN CHARENTE**
Diocèse d'Angoulême

Le pélé VTT traverse le Sud Charente

Du 10 au 14 juillet, le pélé VTT traverse le Sud Charente. Partis de Barbezieux, les cyclistes gagneront l'abbaye de Maumont en passant par Baignes, Berneuil, Chalais et Bors-de-Montmoreau.

Une trentaine de collégiens de Charente participent à ce pèlerinage. Des lycéens assurent le montage et le démontage du camp itinérant. Des étudiants et des jeunes professionnels accompagnent les collégiens sur les vélos. De nombreux adultes participent à l'intendance, aux soins, à la logistique, aux parcours, etc. Les paroissiens du Sud Charente ont été mobilisés pour accompagner ce pèlerinage, des coups de mains de dernière minute sont toujours les bienvenus ! (Contactez le 06 45 63 57 55)

Un lien par la prière

La responsable "prière" du pélé VTT a transmis un message pour les communautés chrétiennes du Sud Charente, afin de garder un lien par la prière :

Afin d'accompagner les jeunes de 10 à 15 ans qui pédaleront, mais aussi les lycéens et tous les adultes qui les encadreront, nous aimerions que votre communauté les porte dans la prière. Que chacun puisse cheminer à la fois physiquement mais surtout spirituellement, en son for intérieur, mais aussi avec les autres, tout au long de la route. Que tous soient protégés des petits tracés et également des grands soucis tout au long de cette aventure. Et enfin que ces jours soient l'occasion d'une rencontre avec les autres mais surtout d'une communion avec Dieu.

Chaque jour, il y aura des temps spirituels aménagés par les prêtres qui nous accompagneront. Nos jeunes peuvent également relayer les intentions de prières de votre communauté que vous souhaiterez nous envoyer.

Un lien plus important encore peut se faire par mail ou whatsapp avec des échanges de paroles tirées de la Bible ou des méditations, prières... que nous pourrions mettre dans un carnet.

Fédora, responsable prière

-> N'hésitez pas à envoyer vos intentions de prière, méditations, Paroles bibliques tout au long de la semaine, au 06 20 58 20 90 ou au Père Benoît, 06 75 58 36 81

Voici le parcours total des 5 jours :

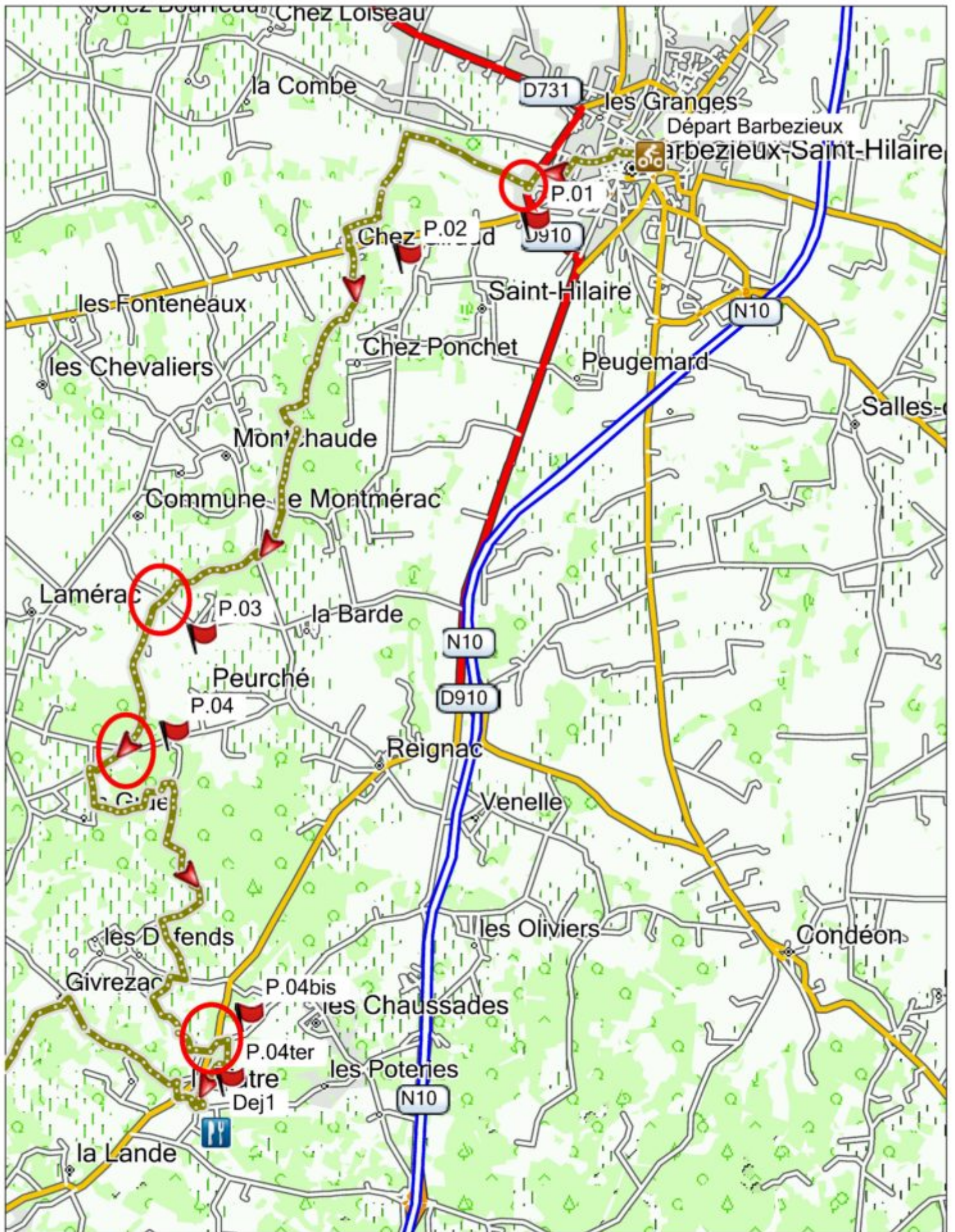


Topo France V5 Pro

en cours


Pour retrouver les pèlerins, dans le détails :

Lundi 10 juillet, matin :



TOPO France v6 PRO Entiere Sud

© Ffr 2020
 © Fprrf-Ingh Mihn 2003-2017
 © Garmin Ltd. and its Subsidiaries 2021
 © Gites et Refuges 2020
 © Ign 2020
 © https://www.garmin.com/en-US/legal/cartography_copyrights
 2021
 ©1987-2020 Here. All rights reserved. 2021
 ©2020 Tripadvisor Lic. All rights reserved. 2021



MN TN

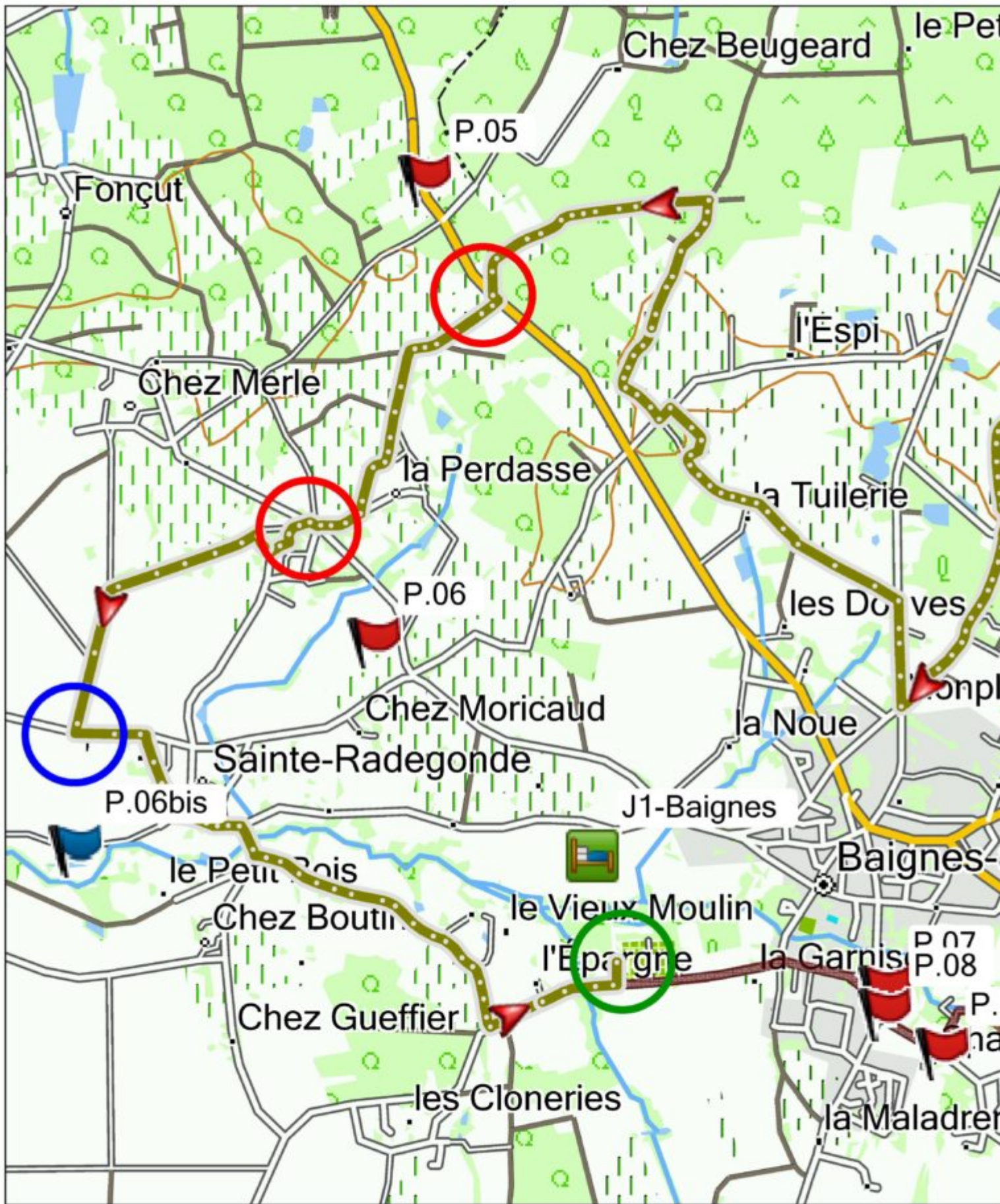
-1.1"

définitifs

GARMIN

01/01/2010

Lundi 10 juillet après-midi :



TOPO France v6 PRO Entiere Sud

© Ffr 2020

© Fpnrfr-Inph Mnhn 2003-2017

© Garmin Ltd. and Its Subsidiaries 2021

© Gites et Refuges 2020

© Ign 2020

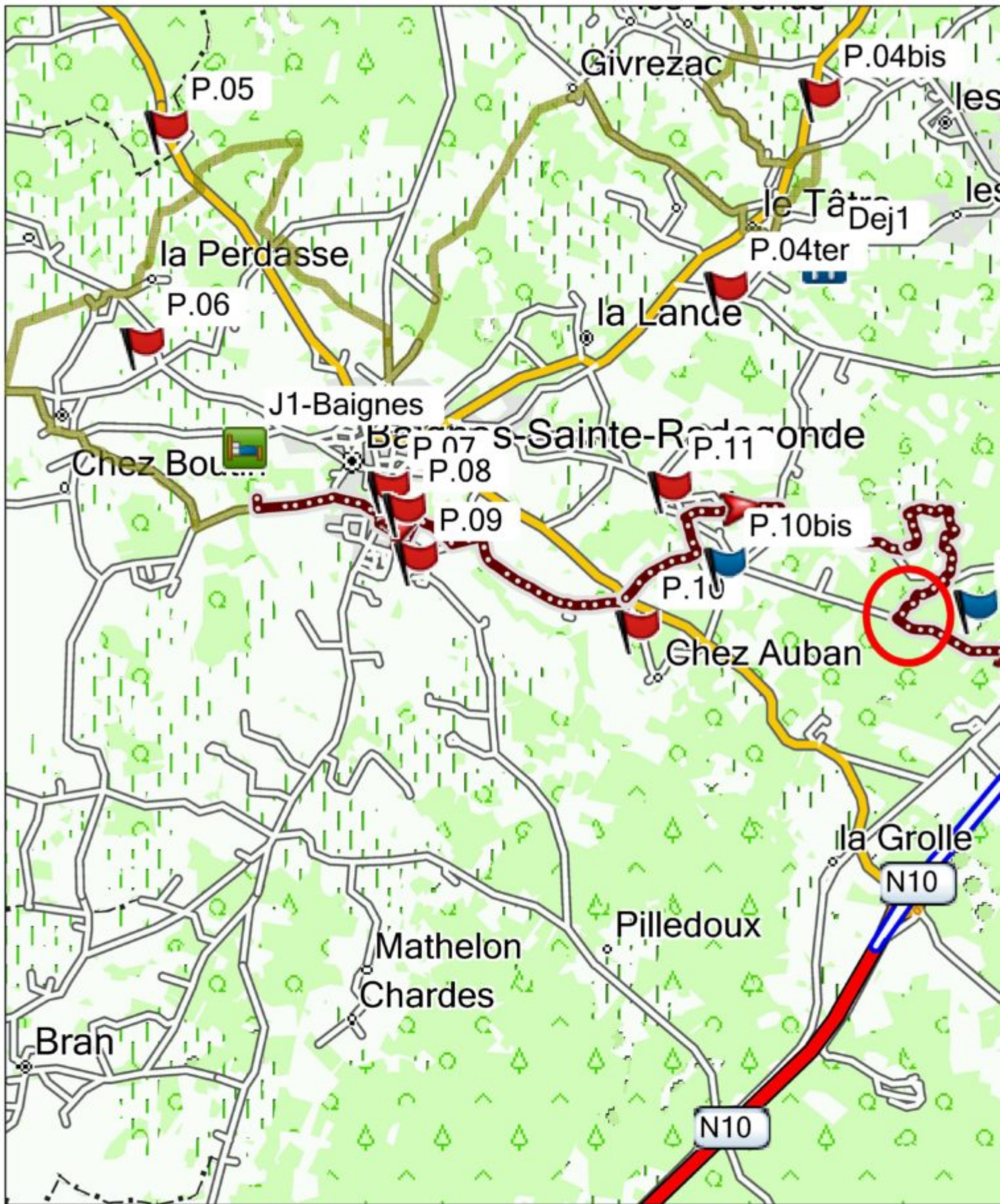
© https://www.garmin.com/en-US/legal/cartography_copyrights 2021

©1987-2020 Here. All rights reserved. 2021

©2020 Tripadvisor Llc. All rights reserved. 2021

définitifs

Mardi 11 juillet, matin :



TOPO France v6 PRO Entiere Sud

© Ffr 2020

© Fpnr-Inph Mnhn 2003-2017

© Garmin Ltd. and Its Subsidiaries 2021

© Gites et Refuges 2020

© Ign 2020

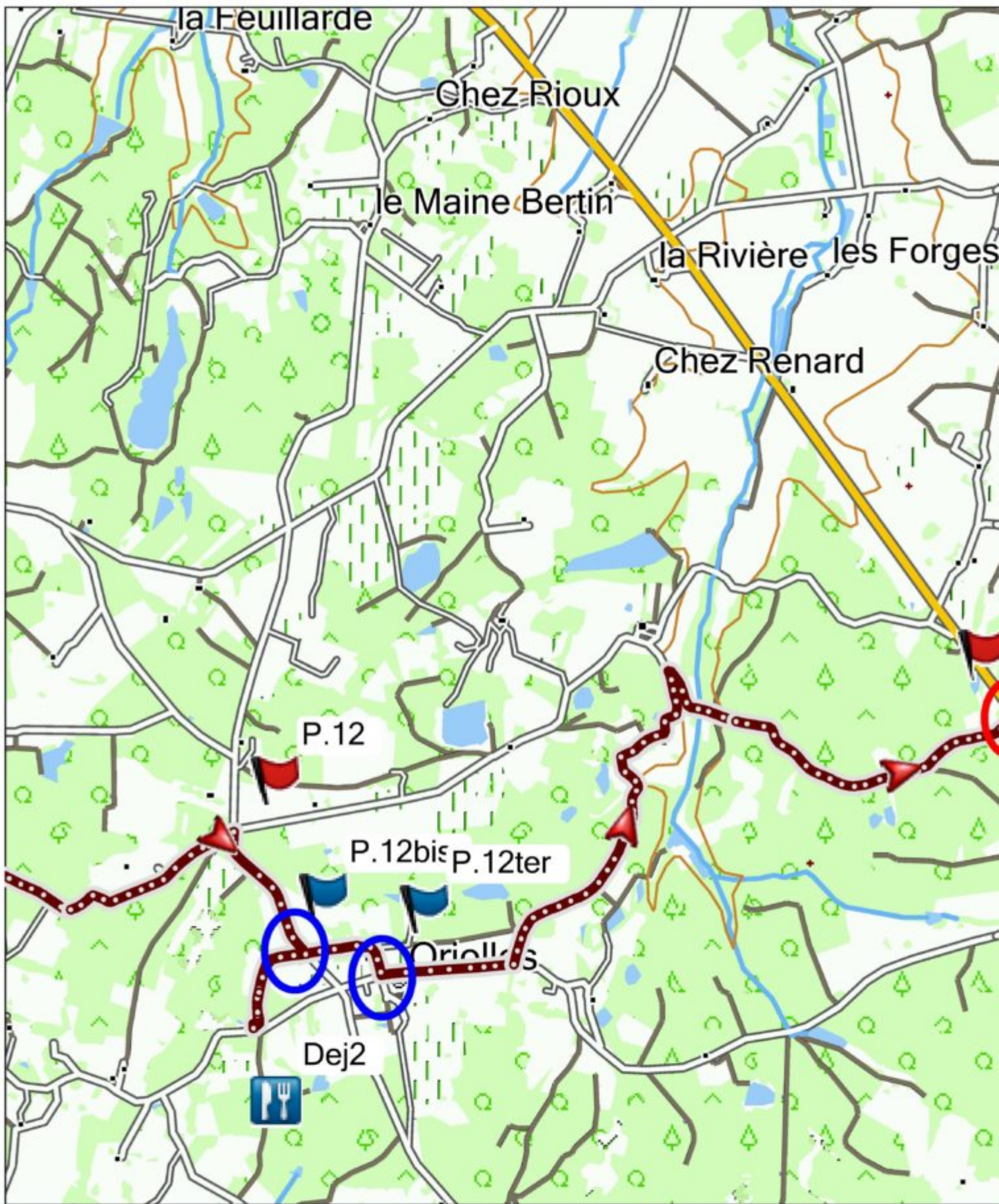
© https://www.garmin.com/en-US/legal/cartography_copyrights 2021

©1987-2020 Here. All rights reserved. 2021

©2020 Tripadvisor Llc. All rights reserved. 2021

définitifs

Mardi 11 juillet, après-midi :



TOPO France v6 PRO Entiere Sud

© Ffr 2020

© Fpnr-f-Inph Mnhn 2003-2017

© Garmin Ltd. and Its Subsidiaries 2021

© Gites et Refuges 2020

© Ign 2020

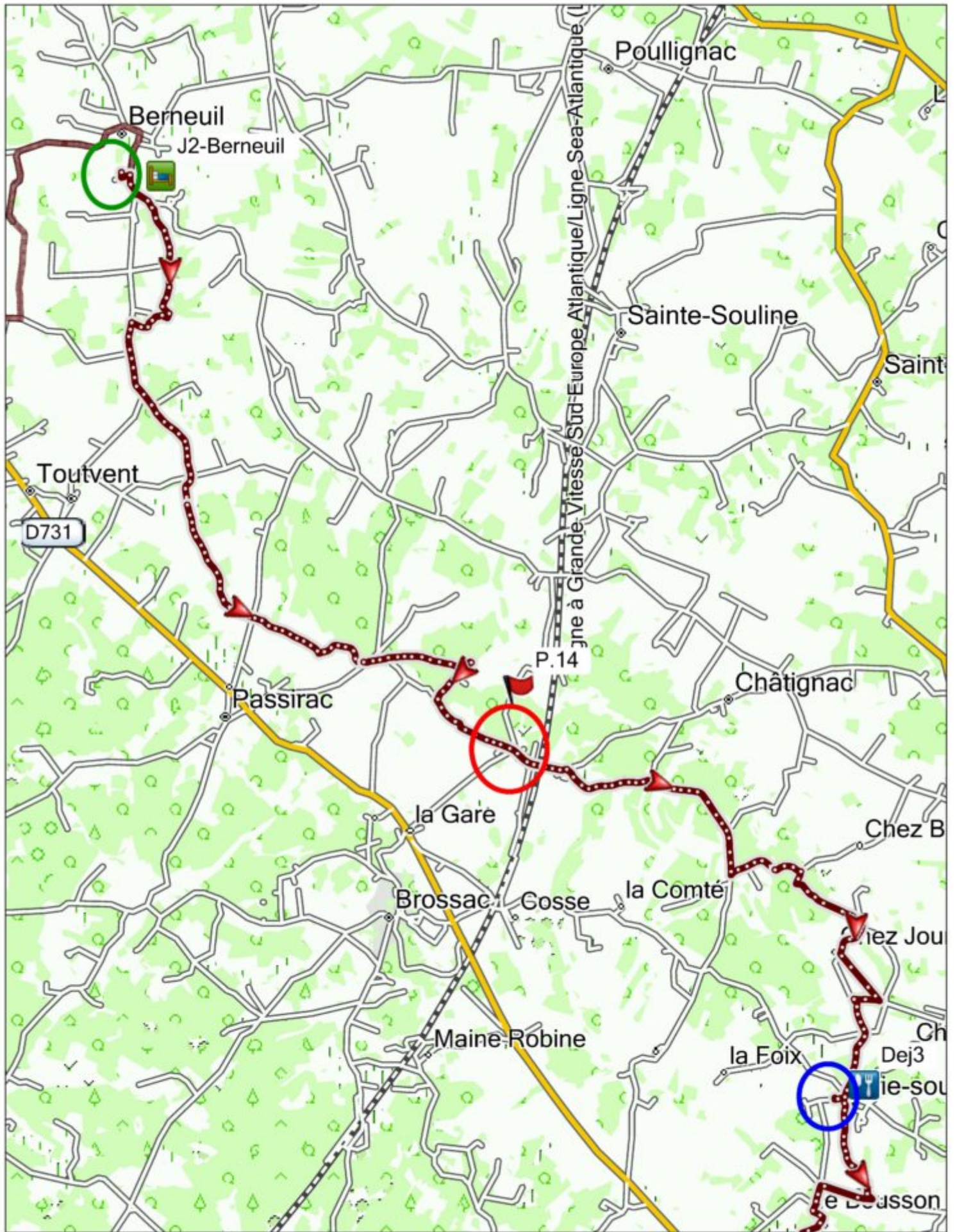
© https://www.garmin.com/en-US/legal/cartography_copyrights 2021

©1987-2020 Here. All rights reserved. 2021

©2020 Tripadvisor Llc. All rights reserved. 2021

définitifs

Mercredi 12 juillet, matin :



TOPO France v6 PRO Entiere Sud

© Ffr 2020
 © Fprrf-Ingth Mithn 2003-2017
 © Garmin Ltd. and its Subsidiaries 2021
 © Gites et Refuges 2020
 © Ign 2020
 © https://www.garmin.com/en-US/legal/cartography_copyrights
 2021
 ©1987-2020 Here. All rights reserved. 2021
 ©2020 Tripadvisor Llc. All rights reserved. 2021

J3_mercredi 12_matin

0 km 0.75 km 1.5 km 2.25 km 3 km

MN TN

-1.1°

GARMIN

01/01/2010

Mercredi 12 juillet, après-midi :



TOPO France v6 PRO Entiere Sud

© Ffr 2020
 © Fprnl-Ingh Mshn 2003-2017
 © Garmin Ltd. and Its Subsidiaries 2021
 © Gites et Refuges 2020
 © Ign 2020
 © https://www.garmin.com/en-US/legal/cartography_copyrights
 2021
 ©1987-2020 Here. All rights reserved. 2021
 ©2020 Tripadvisor Llc. All rights reserved. 2021



MN TN

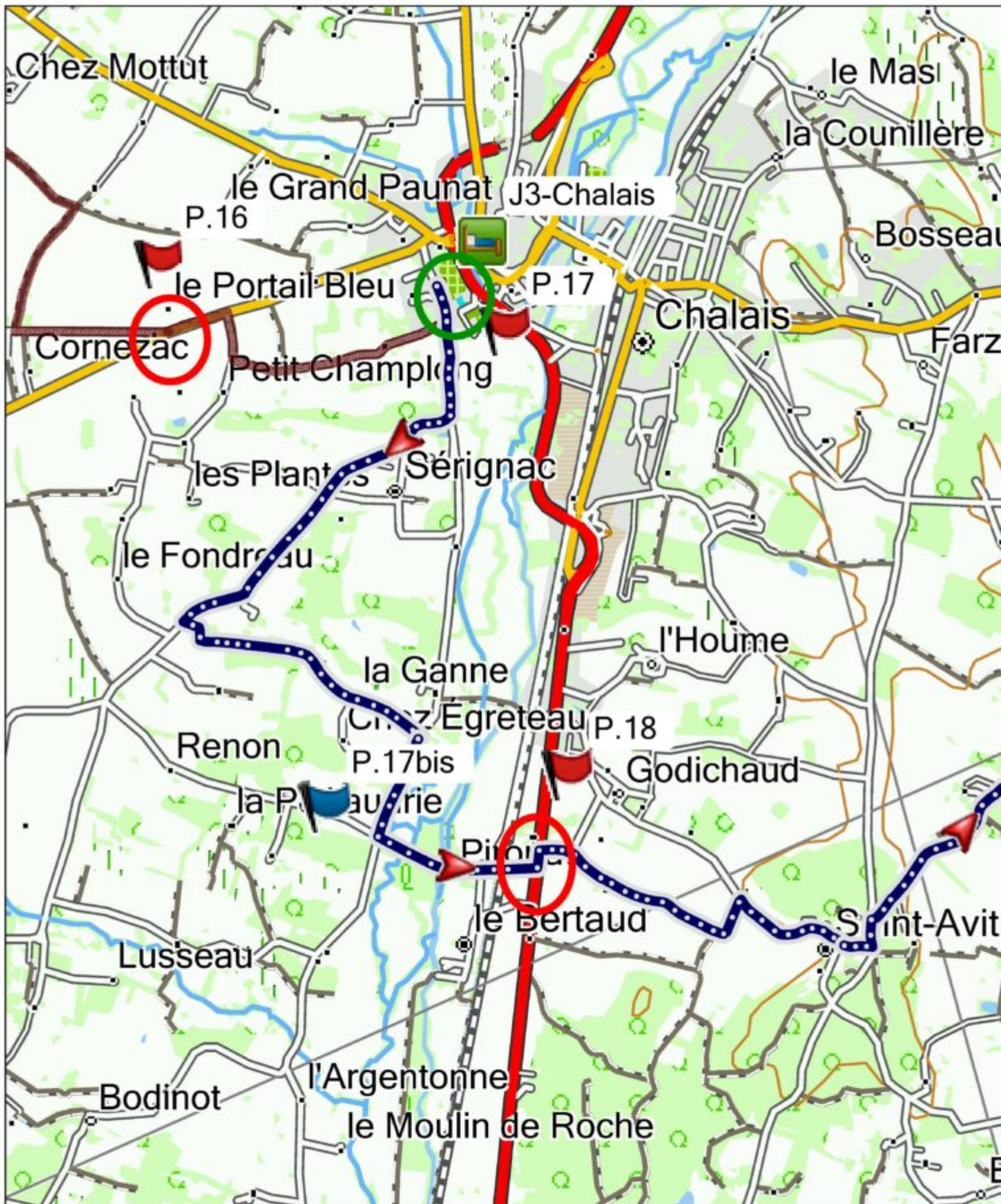
J3_mercredi 12_AM

-1.0°

GARMIN

01/01/2010

Jeudi 13 juillet, matin :



TOPO France v6 PRO Entiere Sud

© Ffr 2020

© Fpnr-f-Inph Mnhn 2003-2017

© Garmin Ltd. and Its Subsidiaries 2021

© Gites et Refuges 2020

© Ign 2020

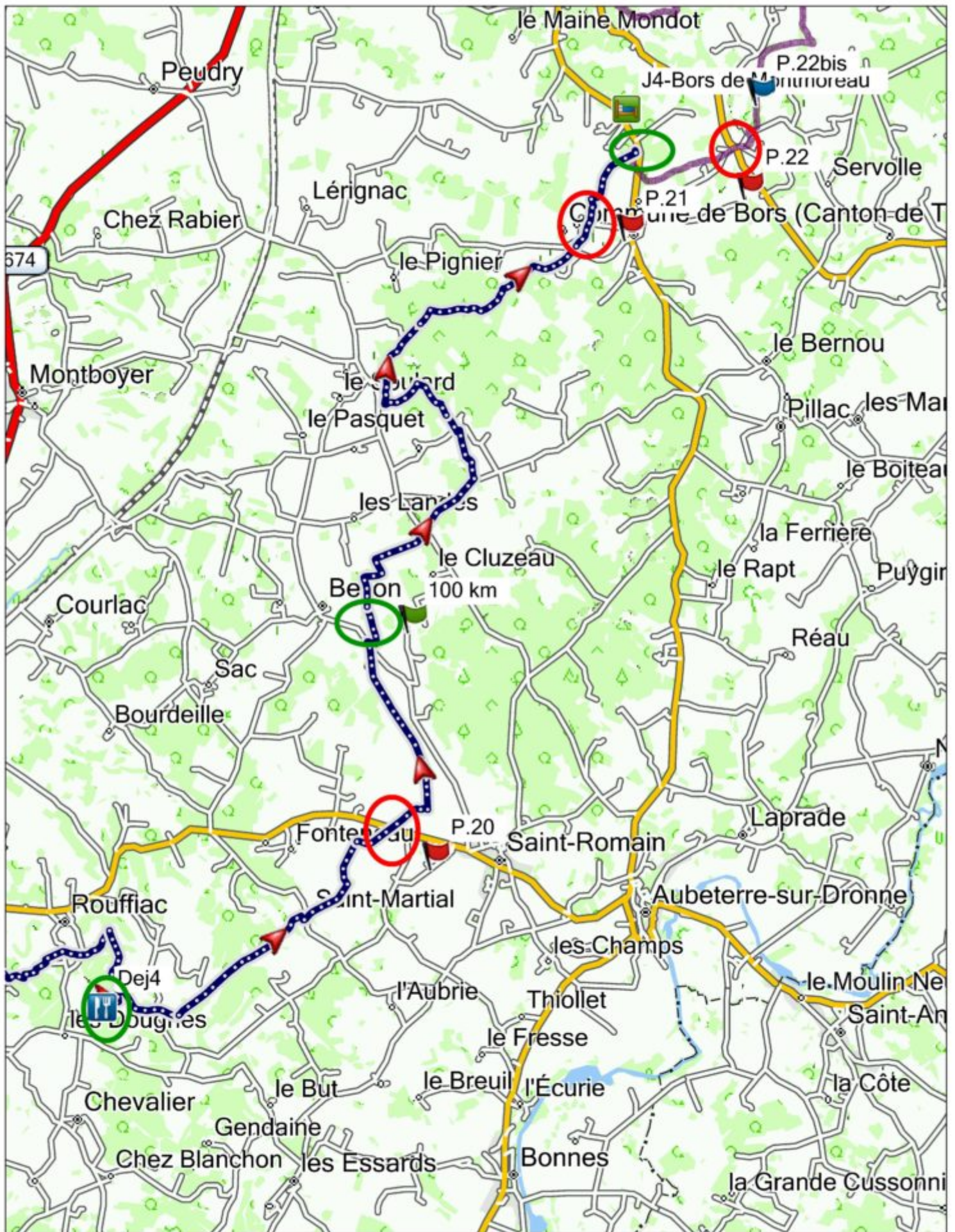
© https://www.garmin.com/en-US/legal/cartography_copyrights 2021

©1987-2020 Here. All rights reserved. 2021

©2020 Tripadvisor Llc. All rights reserved. 2021

J4_jeudi_13_matin

Jeudi 13 juillet, après-midi :



TOPO France v6 PRO Entiere Sud

© Ffr 2020
 © Fprnl-Inph Mshn 2003-2017
 © Garmin Ltd. and Its Subsidiaries 2021
 © Gites et Refuges 2020
 © Ign 2020
 © https://www.garmin.com/en-US/legal/cartography_copyrights
 2021
 ©1987-2020 Here. All rights reserved. 2021
 ©2020 Tripadvisor Lic. All rights reserved. 2021

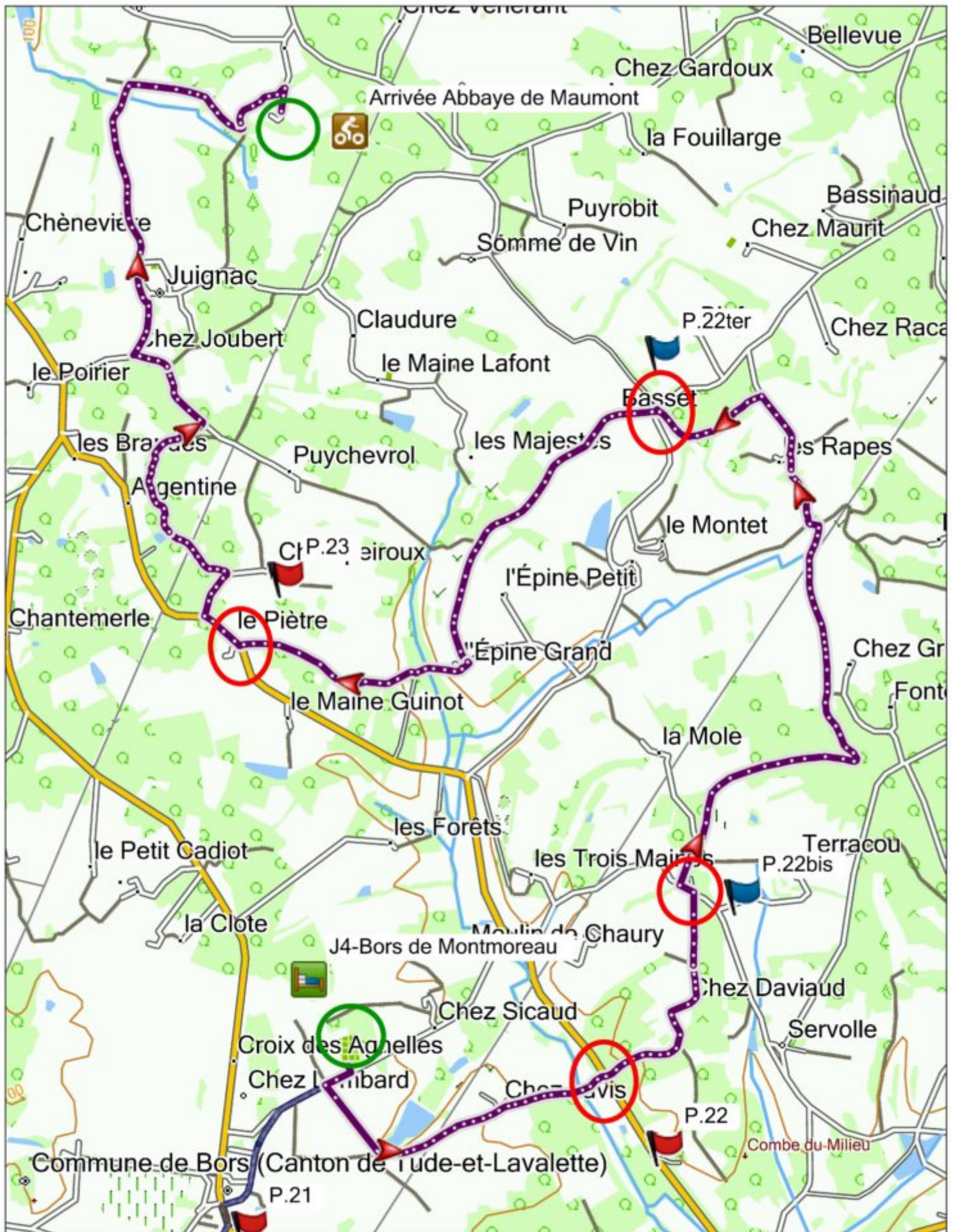
J4_jeudi 13_AM



MN TN
 -1.0°
 01/01/2010

GARMIN

Vendredi 14 juillet, matin :



TOPO France v6 PRO Entiere Sud

© Ffr 2020
 © Fprnl-Inph Mshn 2003-2017
 © Garmin Ltd. and Its Subsidiaries 2021
 © Gites et Refuges 2020
 © Ign 2020
 © https://www.garmin.com/en-US/legal/cartography_copyrights
 2021
 ©1987-2020 Here. All rights reserved. 2021
 ©2020 Tripadvisor Lic. All rights reserved. 2021

0 m 350 m 700 m 1050 m 1400 m

MN TN

-1.0°

J5_vendredi 14_matin

GARMIN

01/01/2010

